

2009 BCF 수양회 오시는 길 page 1/2

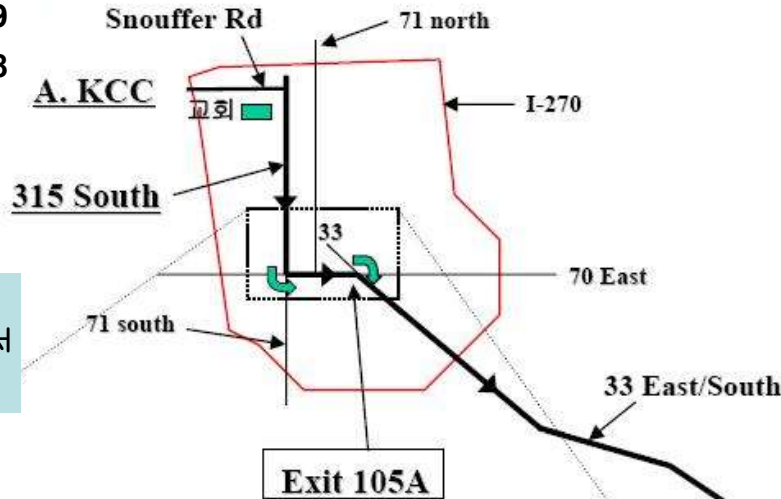
BCF 수양회 약도 (Lake Hope State Park)

Driving distance = 84 miles / Est. Driving Time = 1:45 min.
 Lake Hope State Park office: (740) 596-0400

이길영 614-558-4519

이인경 614-558-4518

* 교회에서 함께 출발하시기
 원하시는 분들은 교회주차장에서
 2시, 3시에 출발합니다.

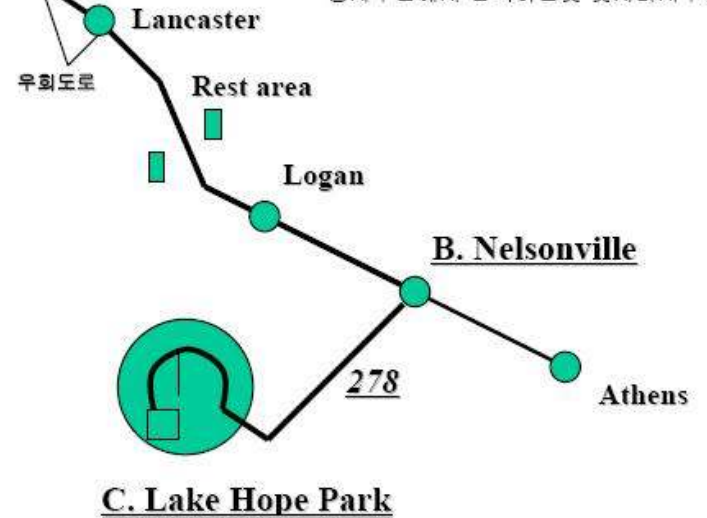


1구간: KCC to Nelsonville

(70 miles, Est. Time = 1:15 min.)

- [1] 315S. 를 타고 남쪽으로 내려오다가, OSU 지나서 670W.(=315S.)로 들어섭니다. (맨좌측 차선)
- [2] 315S. 에서 70E./71N. 로 빠집니다. 1차선 (맨좌측 차선)에서 빠짐
- [3] 70E./71N. 에서 70E. 로 빠집니다. (Wheeling 방면) 3차선 (맨좌측 차선)에서 빠짐
- [4] 70E. 를 따라 약 5마일 정도 지나서 Lancaster 방향 US 33E.로 빠집니다. (Exit 105A) (맨우측 차선)에서 빠짐
- [5] 33E.를 타고 계속 남동쪽으로 이동하면 Lancaster 와 Logan을 지나서 Nelsonville에 도착합니다.

☞ 주의 : 33번 도로에서 제한 속도 준수하여 주세요. 제한속도가 45~65 Mile 로 다양합니다. 공사구간에서 갑속하는것 잊지마시구여...



C. Lake Hope Park

2009 BCF 수양회 오시는 길 page 2/2

2구간: Nelsonville to Lake Hope State Park (14 miles, Est. Time = 30 min.)

Lake Hope State Park 입구
 수고하셨습니다..^^*
 공원 집입로를 따라 약 3분간
 올라오시면 됩니다. (그림4)
 (끝까지 올라오셔서 주차장에
 주차해 주세요)




그림 1
 Nelsonville에 있는 SUNOCO 주유소
 이곳에서 쉬어 갑니다..^^*
 주유소 안쪽으로 들어오세요 (그림1)
 (이곳에서 우회전하면 278번
 입니다.)



그림 2
 278번과 56번이 만나는 곳...
 278번으로 달리다
 56번을 만나면 우회전 (그림2)
 약 40m 정도 56번을 달리다,
 다시 278번으로 좌회전합니다.
 (그림3)



Lake Hope State Park